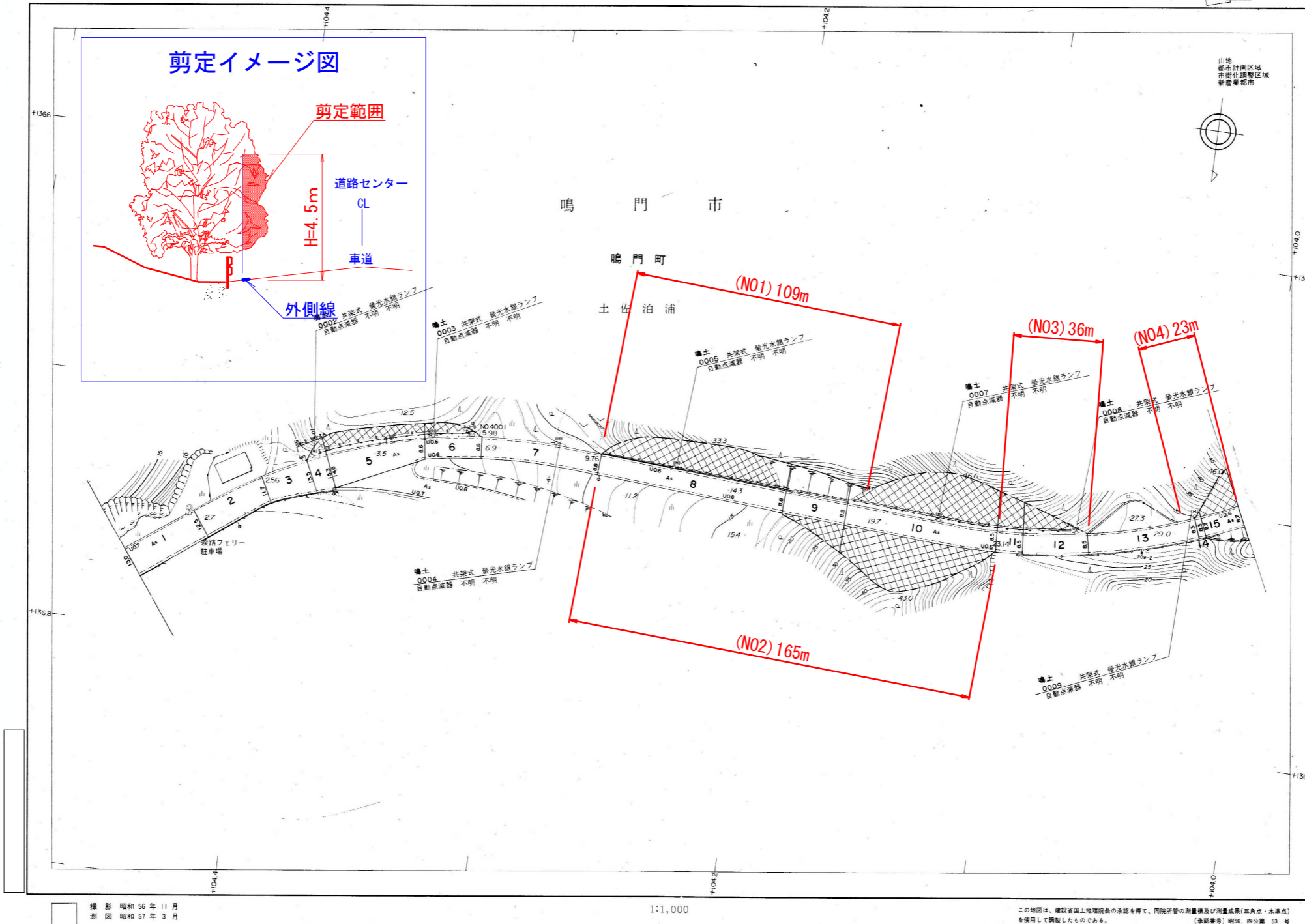


183 一般県道亀浦港櫛木線其2



撮影 昭和 56 年 11 月
測 図 昭和 57 年 3 月

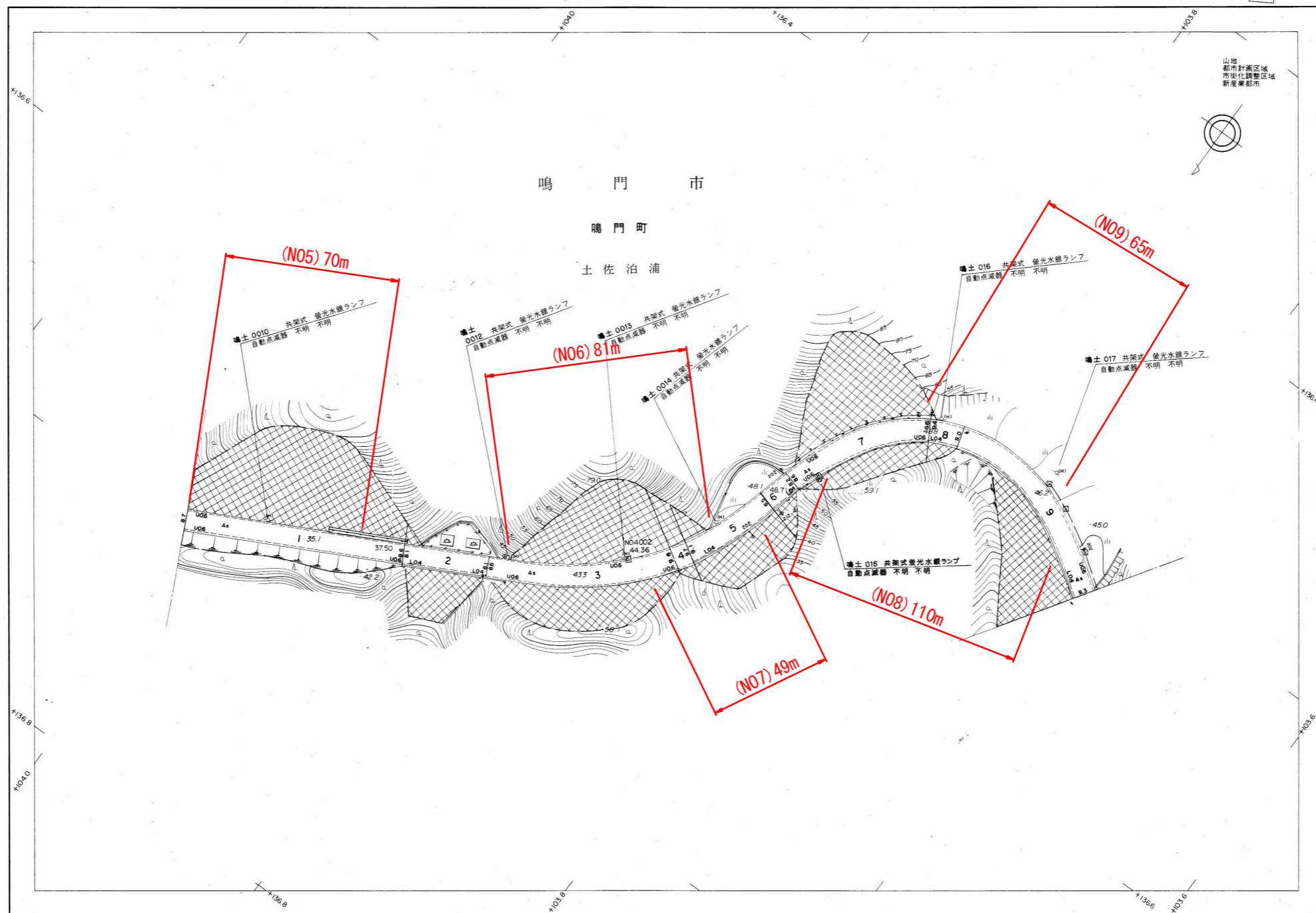
1:1,000

この図面は、建設省国土地理院長の承認を得て、同院所管の測量標及び測量成果(三角点・水準点)を使用して調製したものである。(承認番号)昭56-西公第 53 号

実施設計図面

工事名	R6徳土 亀浦港櫛木線 鳴・鳴門土佐泊浦 支障木伐採業務		
路線名等	亀浦港櫛木線		
工事箇所	鳴門市鳴門町土佐泊浦		
図面名	平面図 1		
縮尺	1:1,000	図面番号	1 / 4
年度	令和 6 年度		
事業者名	徳島県東部県土整備局 (徳島)		

183 一般県道亀浦港櫛木線其3



撮影 昭和56年11月
測図 昭和57年3月

1:1,000

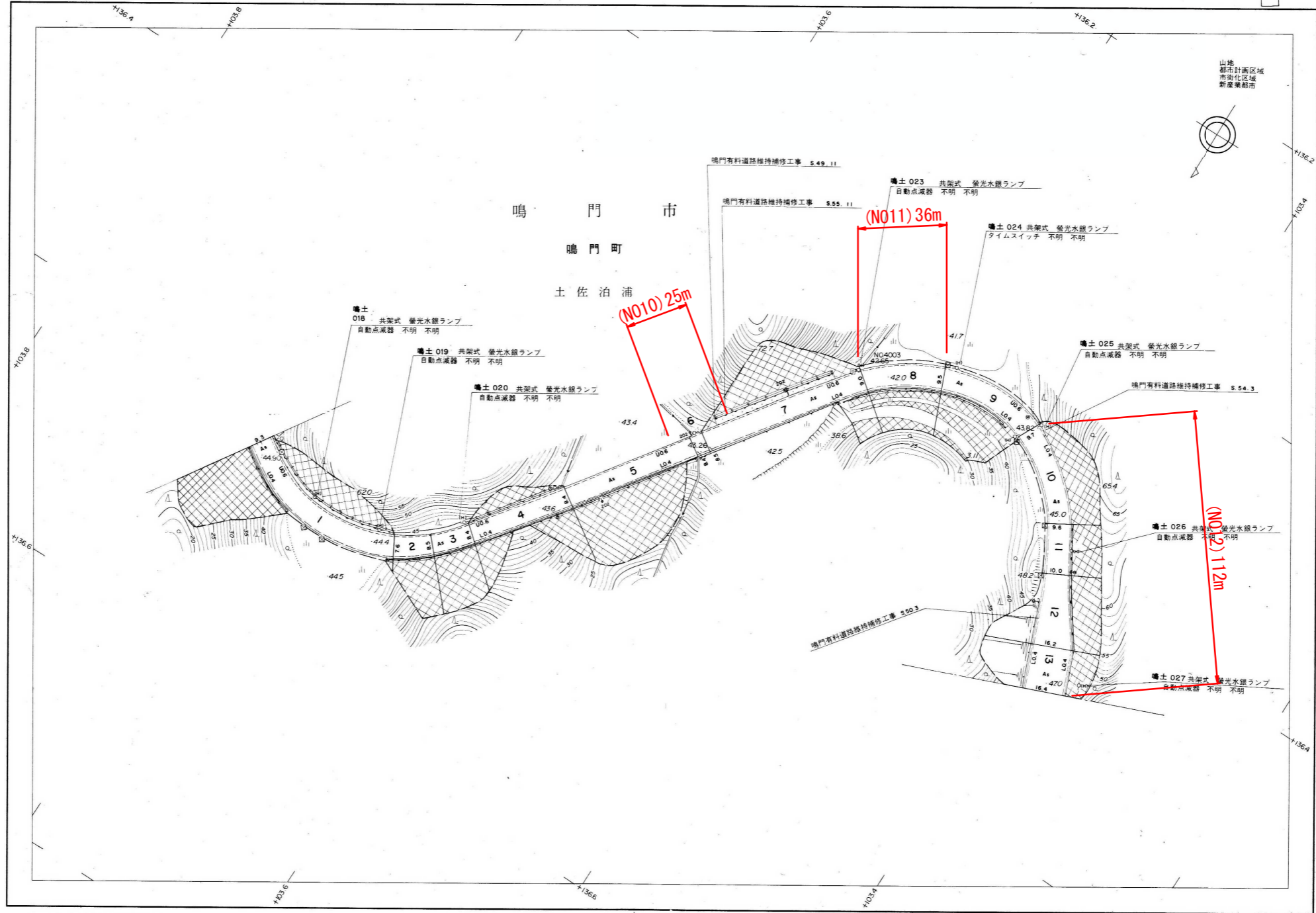
この地図は、建設省国土地理院長の承認を得て、同院所管の測量簿及び測量成果(三角点・水準点)を使用して調製したものである。(承認番号)昭56、四公第 53 号

徳島県

実施設計図面

工事名	R6徳土 亀浦港櫛木線 鳴門市土佐泊浦 支障木伐採業務		
路線名等	亀浦港櫛木線		
工事箇所	鳴門市鳴門市土佐泊浦		
図面名	平面図2		
縮尺	1:1,000	図面番号	2 / 4
年度	令和6年度		
事業者名	徳島県東部県土整備局(徳島)		

183 一般県道亀浦港榎木線其4



撮影 昭和56年11月
測図 昭和57年3月

1:1,000

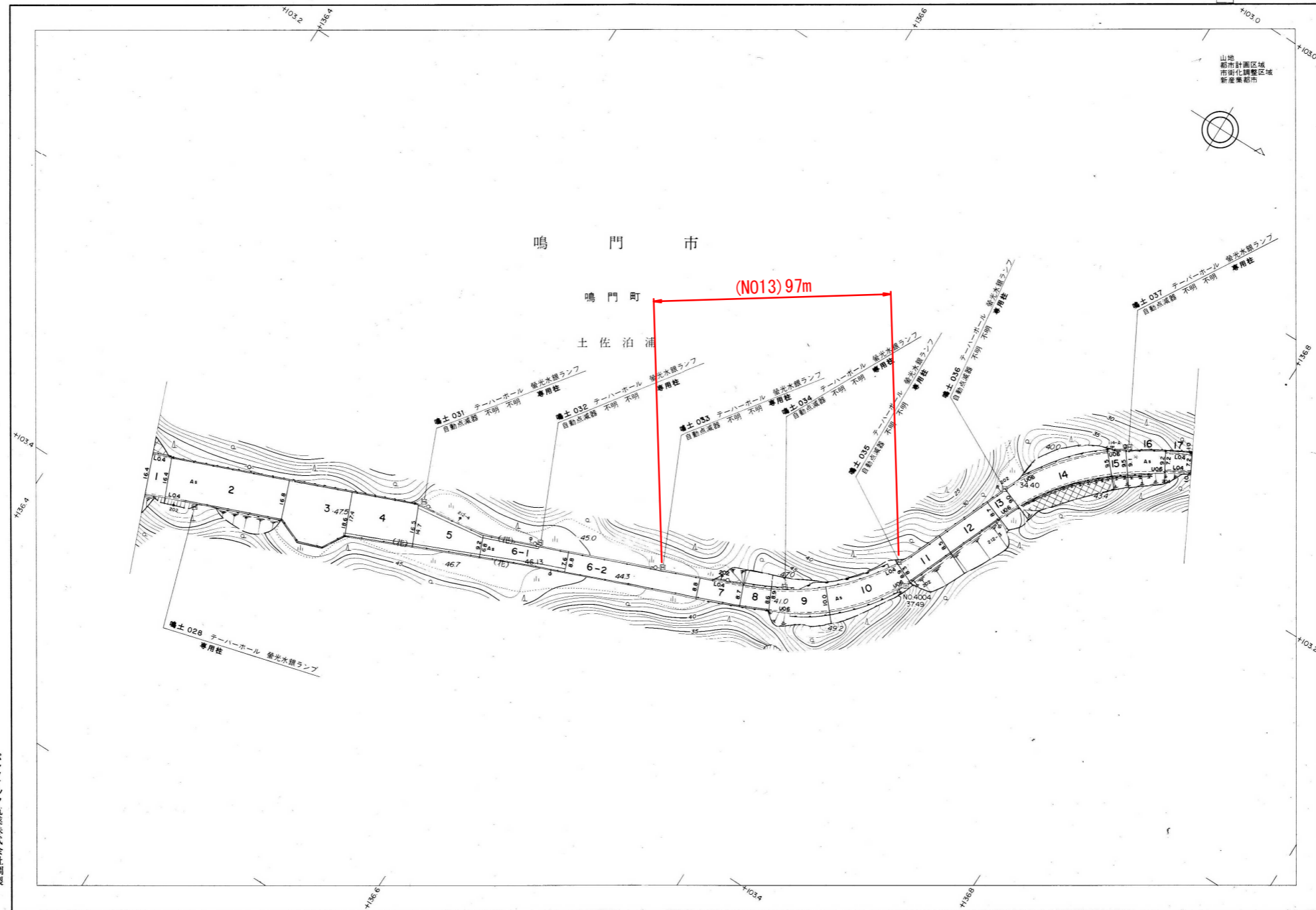
この図面は、建設省国土院院長の承認を得て、同院所管の測量標及び測量成果(三角点・水準点)を使用して調製したものである。(承認番号)昭56、国公測 53 号

徳島県

実施設計図面

工事名	R6徳土 亀浦港榎木線 鳴門土佐泊浦 支障木伐採業務		
路線名等	亀浦港榎木線		
工事箇所	鳴門市鳴門町土佐泊浦		
図面名	平面図3		
縮尺	1:1,000	図面番号	3 / 4
年度	令和6年度		
事業者名	徳島県東部県土整備局(徳島)		

①83 一般県道亀浦港櫛木線其5



パンフイック紙業株式会社調製

撮影 昭和56年11月
測図 昭和57年3月

1:1,000

この地図は、建設省国土院院長の承認を得て、同院所管の測量標及び測量成果(三角点・水準点)を使用して調製したものである。(承認番号)昭56、四公第 53 号

徳島県

実施設計図面

工事名	R6徳土 亀浦港櫛木線 鳴・鳴門土佐泊浦 支障木伐採業務		
路線名等	亀浦港櫛木線		
工事箇所	鳴門市鳴門町土佐泊浦		
図面名	平面図4		
縮尺	1:1,000	図面番号	4 / 4
年度	令和6年度		
事業者名	徳島県東部県土整備局(徳島)		